



LAPORAN GUNATANAH 2012 CORRIGENDUM

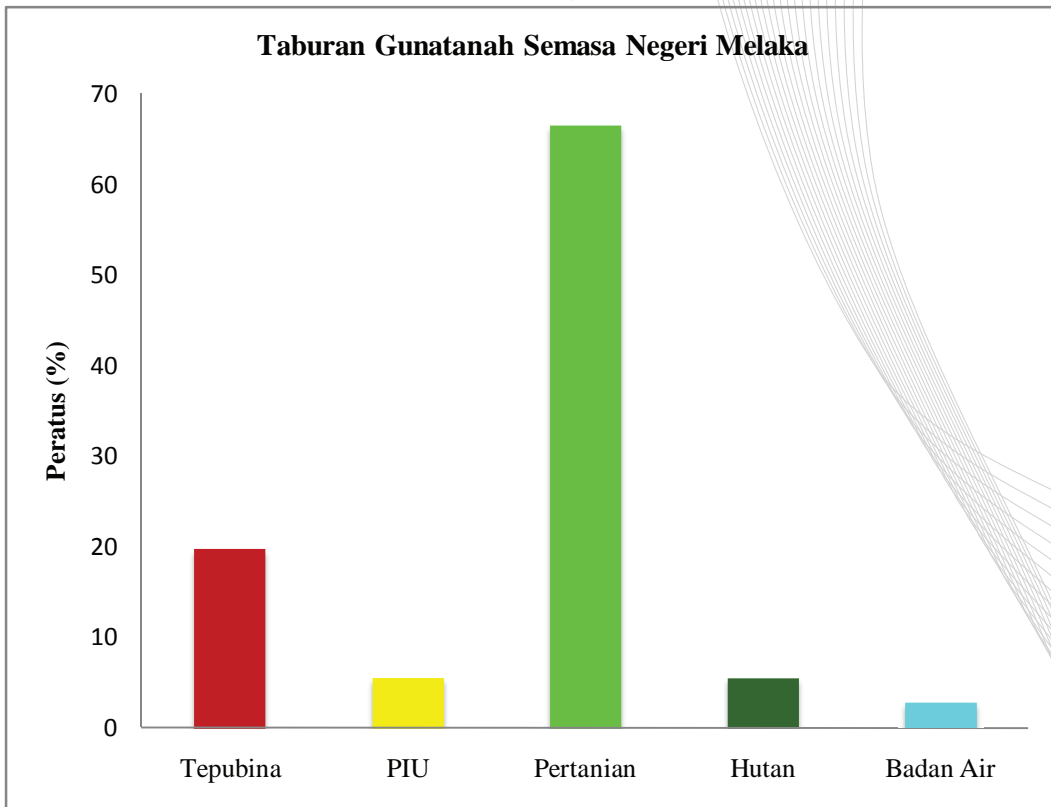
PENGENALAN

Corrigendum Laporan Gunatanah 2012 ini merupakan tindakan pembetulan ke atas terbitan Laporan Gunatanah 2012. Corrigendum ini melibatkan pembetulan terhadap graf Taburan Gunatanah Semasa bagi negeri Melaka (mukasurat 16), Pulau Pinang (mukasurat 22), Selangor (mukasurat 28) dan Terengganu (mukasurat 30). Untuk itu, graf Taburan Gunatanah bagi negeri-negeri tersebut di dalam Laporan Gunatanah 2012 adalah terbatal dan digantikan dengan corrigendum ini.

Jadual 5 : Taburan Gunatanah Semasa Negeri Melaka

RSN MELAKA		
Jenis Gunatanah	Keluasan (H)	Peratus (%)
Tepubina	32,525.51	19.7
Pengangkutan, Infrastruktur & Utiliti	9,324.92	5.6
Pertanian	109,951.71	66.6
Hutan	9,001.60	5.4
Badan Air	4,396.26	2.7
JUMLAH	165,200.00	100.0

Rajah 16 : Taburan Gunatanah Semasa Negeri Melaka

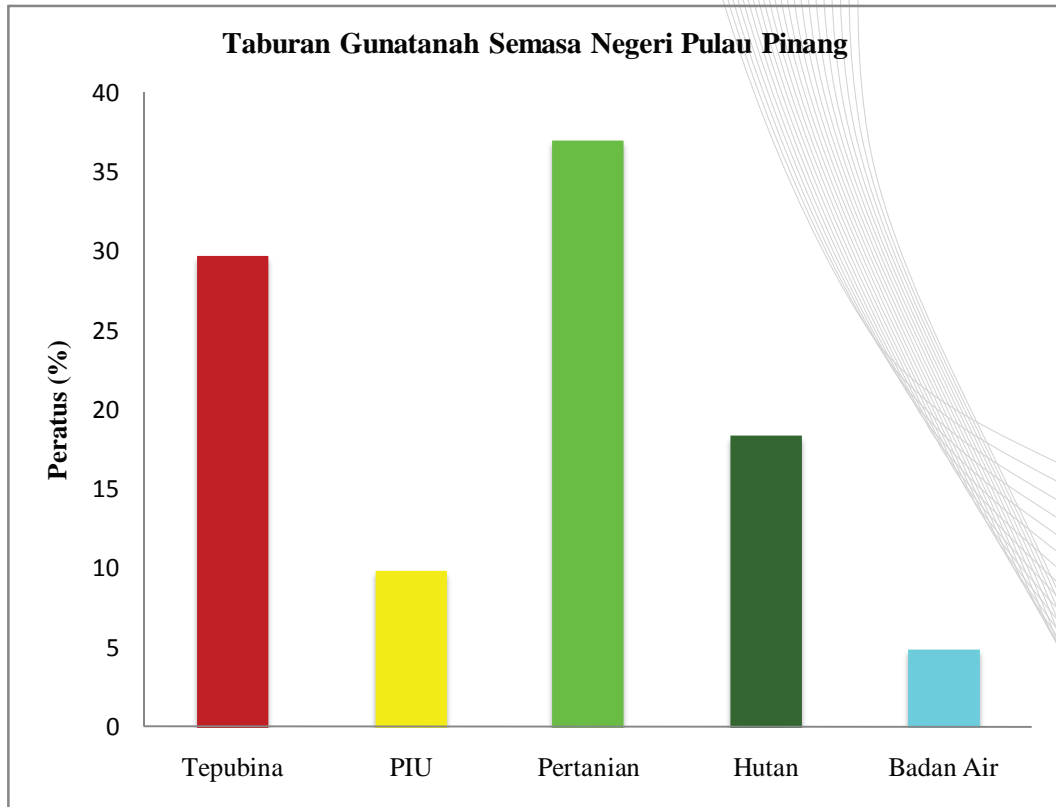


Sumber : Data (GIS) Rancangan Struktur Negeri Melaka 2000 - 2020, JPBDMSM

Jadual 8 : Taburan Gunatanah Semasa Negeri Pulau Pinang

RSN PULAU PINANG		
Jenis Gunatanah	Keluasan (H)	Peratus (%)
Tepubina	30,658.43	29.7
Pengangkutan, Infrastruktur & Utiliti	10,250.51	9.9
Pertanian	38,124.14	37.0
Hutan	18,935.66	18.4
Badan Air	5,085.91	4.9
JUMLAH	103,054.65	100.0

Rajah 22 : Taburan Gunatanah Semasa Negeri Pulau Pinang

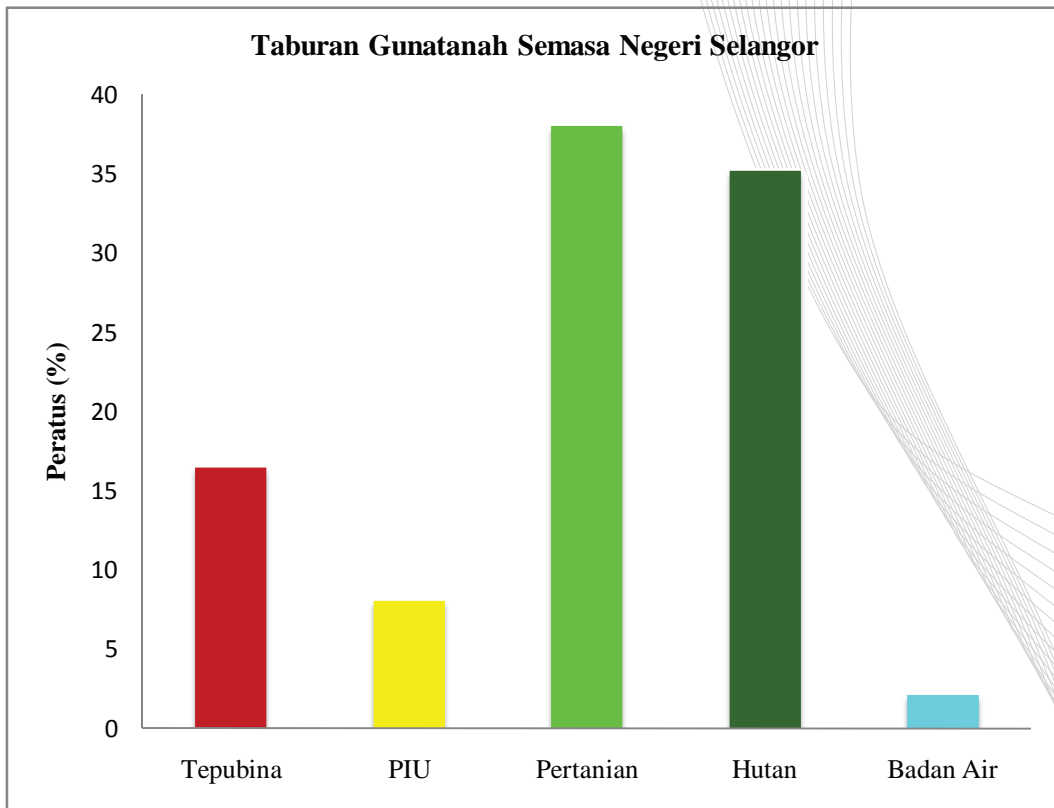


Sumber : Data (GIS) Rancangan Struktur Negeri Pulau Pinang 2005-2020, JPBD SM

Jadual 11 : Taburan Gunatanah Semasa Negeri Selangor

RSN SELANGOR		
Jenis Gunatanah	Keluasan (H)	Peratus (%)
Tepubina	131,095.51	16.5
Pengangkutan, Infrastruktur & Utiliti	64,430.75	8.1
Pertanian	301,459.51	38.0
Hutan	279,171.73	35.2
Badan Air	16,862.50	2.1
JUMLAH	793,020.00	100.0

Rajah 28 : Taburan Gunatanah Semasa Negeri Selangor

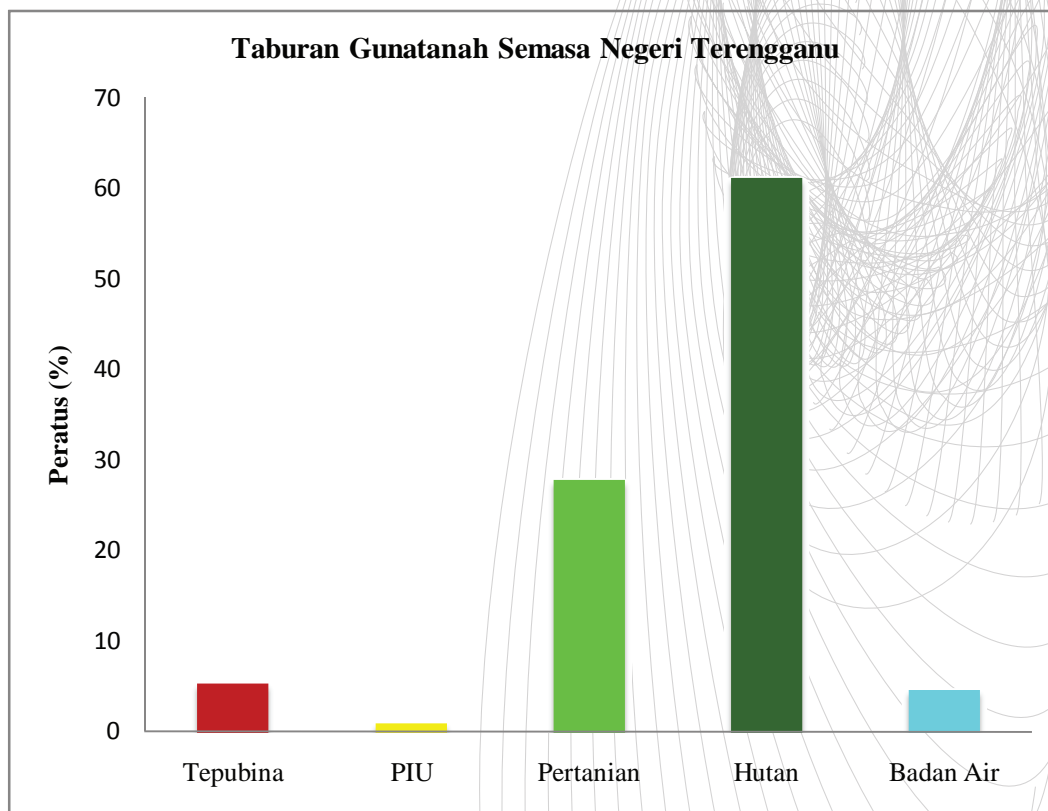


Sumber : Data (GIS) Rancangan Struktur Negeri Selangor 2000-2020, JPBD SM

Jadual 12 : Taburan Gunatanah Semasa Negeri Terengganu

RSN TERENGGANU		
Jenis Gunatanah	Keluasan (H)	Peratus (%)
Tepubina	70,324.27	5.4
Pengangkutan, Infrastruktur & Utiliti	12,834.62	1.0
Pertanian	360,434.07	27.8
Hutan	790,946.27	61.1
Badan Air	60,975.44	4.7
JUMLAH	1,295,514.66	100.0

Rajah 30 : Taburan Gunatanah Semasa Negeri Terengganu



Sumber : Data (GIS) Rancangan Struktur Negeri Terengganu 2000-2020, JPBDMSM

